
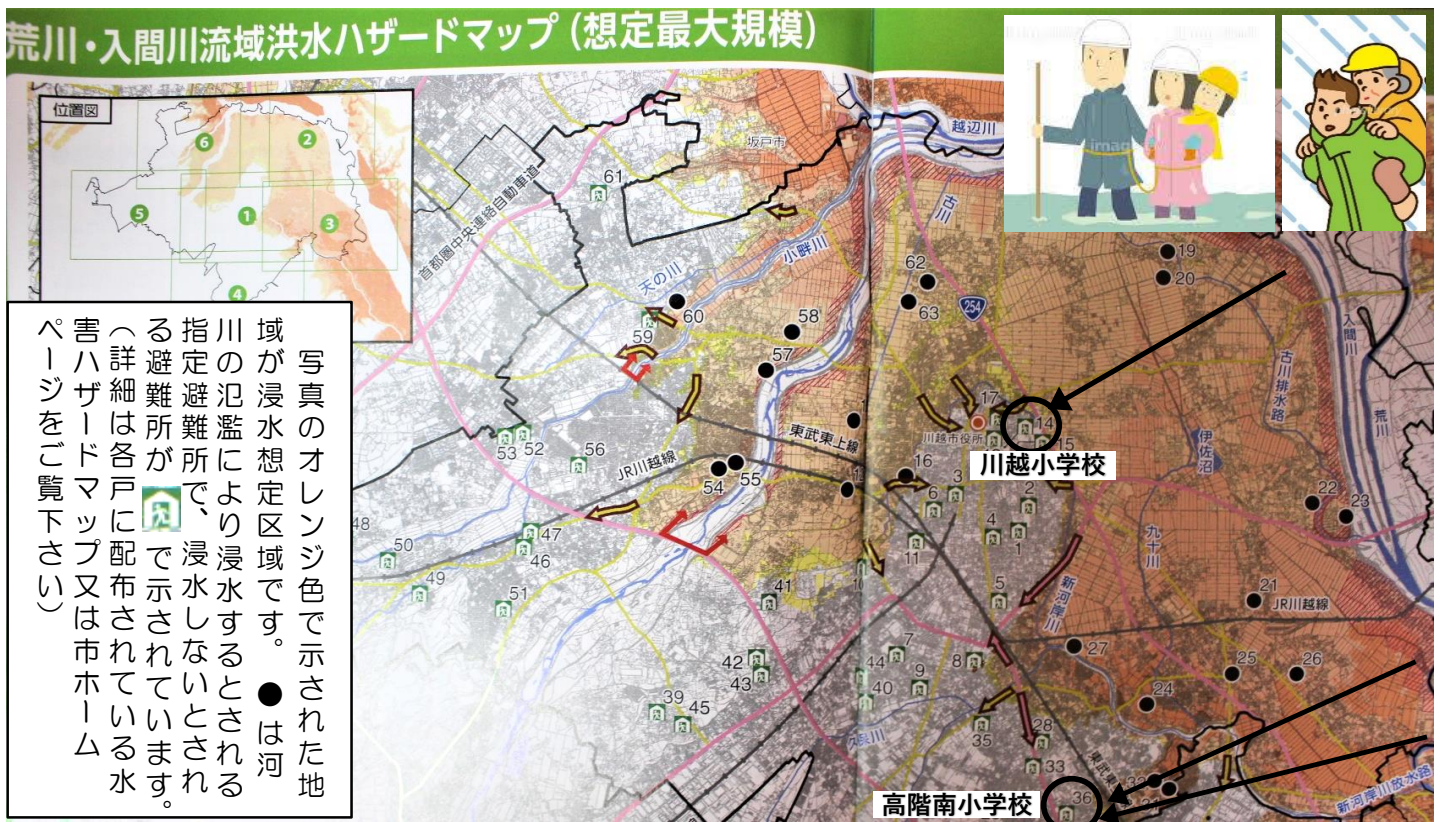


設定避難所まで1時間以上の徒歩避難想定に異議！

荒川・入間川流域洪水ハザードマップによると、浸水想定区域(マップにオレンジ色で示された地域)では、浸水想定区域外(マップに色付けがない地域)の避難所  に歩いて避難するとされています。質問では、荒川・入間川の浸水想定区域となる、芳野、古谷、南古谷地区では、最も遠い地域の高齢者等が、市が設定する避難所へ避難するのに、どのくらい時間が掛かると想定しているのかを問いました。芳野地区では、川越小学校まで健康な大人で約1時間、古谷・南古谷地区は、高階南小学校まで約1時間20分。高齢者等はさらに時間が掛かると想定していると答えました。「暴風雨の中の避難も想定される中、1時間も2時間も歩かせることが最も安全で、妥当な避難行動と言えるのか」と問いただし、「浸水想定区域内であっても、より身近に避難が出来る体制を整えるべき」と訴えました。

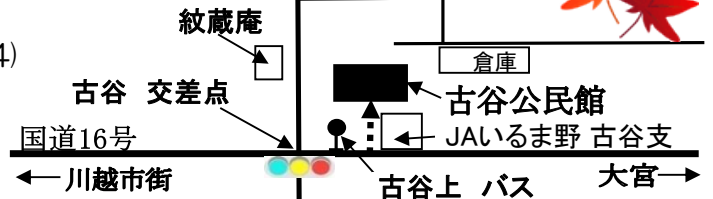
この時の答弁では、他市事例など、調査研究したいとの考えを示すにとどまりましたが、その後の台風19号での対応は、この答弁とは異なり、3地域とも浸水想定区域内で避難所が開設され、うち2校は現場対応により校舎の2階3階の一部を開放するなど、実際には私のイメージに近い結果になりました。市が今後この問題にどう対応して行くのか注視しながら、これからも問題提起を続けてまいります。



掲示板

第48回川口けいすけ議会報告会

日時：11月30日（土）13：30～16：30
 場所：古谷公民館1F会議室（049-235-1834）
 内容：9月議会報告、皆様からのご質問、他
 ＊ この報告会は後援会の集まりではありません。皆様お気軽にお越し下さい。



提案型地域情報誌グリーンズ川越は、2003年より政治を身近にしていけるための活動の1つとして始め、2007年からは議員活動報告をプラスし、私の考え方と共に皆様にお届けしているニュースです。なお、手配りのためにタイムリーにお届けできない場合がありますがご了承下さい。バックナンバーをご希望の場合はお届けします。ホームページでも見ることができます。[川口けいすけ]で検索！



この紙面の配布にご協力いただける方は、下記までご連絡いただければ幸いです（範囲・枚数は出来る限りで結構です）。
 TEL 080-3025-5776 E-mail kawaguchi-keisuke@outlook.com

